

















Závěrová tabulka ŽST KOSTELEČ NAD ORLICÍ, elektrické SZZ

| Vlakové cesty | | Nedodržení ZV: | | | |
|---------------|-----|------------------|------------|------------------|------------|
| Př | OPř | Kód VZ před náv. | Náv. na ZC | Kód VZ před náv. | Náv. na KC |











1. Od Doudlebs nad Orlicí na 3K

| PřL | | | L | | L3 |
|---|--|--|---|--|---|
|  | | |  | | |
|  | | |  | |  |
|  | | |  | |  |



2. Od Doudlebs nad Orlicí na 1K

| PřL | | | L | | L1 |
|---|--|--|---|--|---|
|  | | |  | | |
|  | | |  | |  |
|  | | |  | |  |



3. Od Doudlebs nad Orlicí na 2K

| PřL | | | L | OPřL2 | L2 |
|---|--|--|---|---|---|
|  | | |  | | |
|  | | |  |  |  |
|  | | |  |  |  |





4. Z 3K do Častolovic

| | | | L3 | | |
|--|--|--|---|--|--|
| | | |  | | |
| | | |  | | |

5. Z 1K do Častolovic

| | | | L1 | | |
|--|--|--|---|--|--|
| | | |  | | |
| | | |  | | |

6. Z 2K do Častolovic

| | OPřL2 | | L2 | | |
|--|---|--|---|--|--|
| |  | |  | | |
| |  | |  | | |

Poslední schválení 25.5.2022, protokol č. 69/2022-ZT.

Zpracováno 16.10.2025, Ing. Lukášek, OpenCities Map PowerView

ŽST KOSTELEČ NAD ORLICÍ, elektrické zab. zař.

Tabulka návěstění

LIST_1